

# Análisis microespacial d'un despobláu baxomedieval: la villa de Quintaniella (Presorias - Teberga)<sup>1</sup>

*MARGARITA FERNÁNDEZ MIER*

*JOSÉ MARÍA FERNÁNDEZ HEVIA*


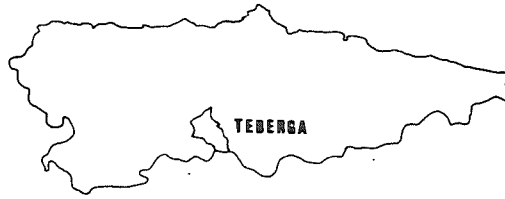
## I. ENTAMU

Los estudios más nuevos so hestoria rural n'Asturies, empobinaos a la observación del comportamientu de los grandes dominios eclesiásticos —mui d'acordies colos análisis fechos primero en Francia y amosaos n'España pente medies del yá clásicu trabayu de García de Cortázar sol Monesteriu de San Millán<sup>2</sup>— apurriéronmos pergranibles conocimientos so una importante realidá del mundu rural medieval. Sicasí, esti desarrollu nun habría facer que s'escaeciére la posibilidá de derromper nueves estayes d'estudiu, mesmo no que se refier al oxetu del conocimientu comu en tolo venceyao a les fontes emplegaes, daqué apuntau yá por I.Torrente nel so análisis so dalgunos de los términos agrarios del medievu astur<sup>3</sup>.

Nesti sen, el presente trabayu parte del análisis d'un espaciu xeográficamente mui llendáu, por ver asina de llograr averase a un mayor númeru de fontes, engrandando d'esta miente la información aportada pela documentación medieval al enanchase col inxerimientu d'embelgues comu puen ser la toponimia de la fastera o la observación direuta del espaciu, atropando d'esti mou una "información ecolóxica" que ye mui granible entá en determinaos llugares d'Asturies y que mos ufierta un bon númeru de claves pa la interpretación de dalgunes cuestiones enforma anubiertes nos documentos.

Teniendo en cuenta estos presupuestos, habrá ser la documentación medieval, claramente, el muñón primeru del que se parta, escoyendo, sicasí, analizar sólo los documentos que cincaben d'un mou direutu al espaciu predetermináu, nuna escoyeta que mos empobinó, sobretoo, a facer un estudiu de calter principalmente diacrónicu: d'esta miente, pente medies de toles fontes emplegaes, tentamos d'afondar na evolución del espaciu analizáu dende'l momentu en que tenemos dalguna seña arqueolóxica o documental de la so ocupación, hasta anguañu, qu'apaez comu un espaciu dafechamente ganaderu.

Nesta llinia, la documentación medieval que nos informa de la esistencia d'una "uilla" na fastera foi enanchada principalmente col recursu de la toponimia, ufiertando perinteresantes resultaos la so representación cartográfica y el so venceyamientu coles yá nomaes conseñes documentales médievales. D'otru llau, l'análisis documental allargóse hasta anguañu,



ASITIAMIENTO DEL CONCEJU DE TEBERGA  
Y LOS SOS VALLES

permitiéndonos d'esti mou'l siguimientu de la evolución xeneral del espaciu en cuantes a titularidá y tipu d'esplotación económica. Pa rematar, el trabayu de campu tuvo tamién pergrán importancia nel esquema xeneral de la investigación mesmo no que se refier al rexistru etnográficu comu al arqueolóxicu, emplegáu esti caberu sólo en cuantes a la prospeición de superficie y al atrope de los datos esistentes so la zona y yá asoleyaos<sup>4</sup>.

En resume, y teniendo en cuenta tolo dicho enantes, veremos pa esti microespaciu una secuencia hestórica qu'anicia nel Bronce pa, ensin pretender un asentamientu continuáu, alcontrar, a la lluz del sieglu XII, una "uilla" que paez continuase hasta los sieglos XIV-XVI, desapareciendo llueu y calteniéndose l'espaciu comu esplotación económica de los pueblos de la so llende, convertíu en pastos a los qu'inclusu llegarán cabanaes de merines de la meseta.

## II. ANTECEDENTES HESTÓRICOS DE LA FASTERA ANTERIORES AL POBLAMIENTU MEDIEVAL DOCUMENTÁU

Teniendo en cuenta tolo dicho enantes, l'análisis microespacial fechu correspuéndese col ocupáu por una "uilla" medieval, nel llugar de *Presorias (Valdesampedru-Teberga)*, llugar que caltién entá los topónimos y llendes conseñaos na documentación medieval: el *Ríu Sampedru* al norte; un reguerín que baxa dende l'altu de *Pandu* al oeste y, zarrando'l llugar pel este y el sur y dixebrándolu

al tiempo de La Tierra del Privilexu, el picu de *Pena Viguera*.

El territoriu, que s'esparde ente los 750 y los 1200 m. d'altor, asítiase ente Fresnéu, La Focceicha, San Salvador y Torce, pueblos toos ellos que, alternativamente, pleitiarán y s'apautarán dende'l sieglu XVI hasta práuticamente güei polos drechos d'usu de los pastos de la fastera. Na cabecera de *Valdesampedru*, enantes d'aportar a *Estrechura*, el llugar da pasu al valle d'El Privilexu y al camín de comunicación col sur del cordal que traviesa *El Puertu Ventana*. El camín que traviesa *Presorias* enllaza tamién con *La Calzada la Mesa*. Topámonos, poro, con un espaciu que tien una importancia grande mesmo dende'l puntu de vista económicu que del estratéxicu, importancia que diremos amosando a lo llargo d'esti trabayu y que, en dalguna medida, xustifica una investigación so un llugar tan pequeñu.

Asina, magar la primer conseña documental se date nel sieglu XII, hai otros testimonios que mos amosen un poblamientu anterior, del que, sicasí, nun podemos precisar la so cronoloxía. D'esti mou, señes d'esti poblamientu primeru asítiense no que más sero habrá ser ún de los muñones de la "uilla" medieval, más en concreto en *Las Fouces d'Estrechura*, llugar pel que discurre güei la carretera que va pa Ventana. Nes parees d'estes foces asítiense *los abrigos de Fresnéu* (lladral este de la entrada norte) y *La Cueva Güerta* (lladral oeste de la mesma entrada).

Si bien nel casu de los abrigos de Fresnéu nun hai

una cronoloxía precisa por cuenta, ente delles otres cuestiones, de la propia variedá estilística de les pintures y grabaos del yacimientu, venceyáu al mundu prehistóricu asturianu de la Edá del Fierro<sup>5</sup>, sí se pue afitar una concreción cronolóxica más precisa pal segundu espaciu, un hábitat rupestre onde se toparon, a la entrada, al enanchar la caja de la carretera de La Plaza pal Puertu Ventana, dellos restos arqueolóxicos comu:

*... una sepultura de piedras hincadas, verticalmente, en el suelo, con otras horizontales haciendo de cubierta: al levantar estas, había un esqueleto humano completo y junto a él un jarro de bronce... Alrededor de la sepultura había muchos huesos humanos. También se dice que fue hallada una espada corta<sup>6</sup>.*

Los preseos topaos na cueva paecen aseñalamos una ocupación altomedieval<sup>7</sup>, nun paeciendo, efeutivamente, que l'hábitat tuviere sío mui prrollongáu. El tema de la datación de los preseos equí atopaos foi tratáu por I.Loring pa la fastera cántabra, apautándose coles tesis de Palol, al datar esti tipu de xarros ente'l VII y el VIII, rellacionándoos col aniciu de la cristianización del norte de la península<sup>8</sup>.

La rellación d'estos preseos col afitamientu del cristianismu paez ser dalgo irretrucable por mor de la so funcionalidá llitúrxica, y dixebraos autores s'apauten en atribuí-yos estremaos llabores venceyaos a la lliturxa,

bien seyan eucarísticos o bautismales<sup>9</sup>.

Cuestión muncho más enguedeyada ye precisar el porqué de la presencia d'estos xarros n'Asturies, porque podríen tar rellacionaes tanto cola población hispanovisigoda llegao por cuenta la invasión musulmana, comu con una presencia visigoda anterior nel norte peninsular<sup>10</sup>.

El fechu de que la datación d'estos preseos s'afite alrodiu del sieglu VII o primeros años del VIII, xunto col allugamientu xeográficu del afayu, cerca los puertos que comuniquen Asturies col sur del cordal, fai qu'escoyamos la primer opción<sup>11</sup>, en rellación tamién col fechu, yá dichu, de que la cueva onde s'atoparon yera un hábitat estacional, de permanencia poco prrollongada, venceyáu a la presencia bien de xente abellugao o bien que lu ocupaben temporalmente<sup>12</sup>.

Nesti mesmu sen, quiciabes fuera posible poner en rellación esti tipu d'aspeutos con dellos otros surdios del análisis del espaciu que mos ufren dalguna lluz sol caráuter del asentamientu en dómina altomedieval: si, comu yá bien se dixo, los xarros y el tipu d'hábitat onde apaecen avencen a rellacionase col procesu d'espardimientu del cristianismu nel norte, nun hai qu'escaecer el calter sustitutoriu d'ésti so los cultos precedentes y el sincretismu lleváu alantre pente medies de la cristianización de los llugares paganos. D'esti mou, habríamos entrugamos pol posible valor simbólicu de les pintures rupestres de los abrigos de Fresnéu, asitiaes na parea d'enfrente a la cueva<sup>13</sup>, o plantegamos el papel cultural de cueves, fontes y ríos nos pueblos asitiaos nel

norte; comu bien conseña Fernández Conde:

*...la religión de los primeros astures atribuía a las fuerzas naturales poderes sobrenaturales de índole impersonal; por ello nada tiene de extraño que estos seres extraordinarios de los astures primitivos se encuentren vinculados al agua, tan importante en Asturias, y al bosque, decisivo para el modo de vida de la economía de todas las épocas<sup>14</sup>.*

Precisamente, l'hábitat de *La Cueva Güerta* axunta esta doble simboloxía porque, amás del so averamientu a los abrigos decoraos, l'agua tien na so propia cadarma física pergrán importancia, al sumise nella'l ríu a la salida de la foz d'*Estrechura*, afondando pente les fuércigues qu'afuraquen tola peña. Otros testimonios de calter relixosu d'esti espaciu apúrrenmoslos referencies toponímiques y orales en rellación con práutiques eremítiques en *Presorias*, a pocos metros de la cueva: nel llugar de *Cuaímbia* (del llatín 'covam') ta *La Fonte l'Ermitán*<sup>15</sup>, testimoni u de la posible presencia d'un hábitat eremíticu na fastera, averáu, mui posible, a les yá conseñaes práutiques de cristianización de llugares paganos. D'esti ensame conseñes podríemos plantegar, poro, un afitamientu nesti espaciu del modelu de cristianización del norte cantábricu, porque:

*...en Asturias, al igual que en Cantabria y otras regiones limítrofes, el cristianismo ha procurado desplazar y transformar las prácticas y rituales*



*paganos por el procedimiento de la sustitución. Las iglesias y santuarios cristianos fueron construidos o establecidos frecuentemente cerca de los centros de culto autóctonos: construcciones dolménicas... o santuarios paganos en cuevas, a cuya tipología corresponde, sin duda, Covadonga, antes de convertirse en iglesia-símbolo de la Reconquista<sup>16</sup>.*

### III. PRIMERES CONSEÑES DOCUMENTALES: PRESORIAS NEL SIEGLU XII

“... dabo ipsa hereditate in locum predictum, Sub Presorias, uilla prenomina in Quintanella; dabo solares, ortales, nogales, pumares, cersales, nisares, terras domitas etiam et pro dominare, montes domitos etiam uel prauos, aquis aquarum uel sedilias molinarum, cessum, regressum quantum ad illa uilla pertinet...” 1162<sup>17</sup>.

Ésta ye la primera y más clara conseña documental que tenemos de la “uilla”, conseña na que nos afitaremos pa dir desendolcando un estudiu d’ella encontraos tamién n’información complementaria ufiertada pol análisis toponímicu de la fastera<sup>18</sup>. Hai qu’aseñalar que los problemes de datación qu’acompañen siempre un rexistru toponímicu amenorguen nesti casu, por mor del abandonu del espaciu comu hábitat ente los siglos XIV-XVI, de mou talu que, magar con posterioridá a esti tiempu pudieren

crease topónimos nuevos o camudar dalgún de los existentes, la estructura básica del espaciu caltendrásse perreconocible. D'otru llau y comu consecuencia d'estos camudos, ye evidente que la datación de los topónimos nun se retrái mecánicamente hasta'l sieglu XII, momentu nel que se documenta la "uilla", sinón que los topónimos que caltienen una coherencia de pertenencia a un sistema, asitiarémolos d'un mou xeneral nel espaciu de tiempu que va ente la dicha conseña na documentación escrita y la desapaición del hábitat autónomu comu tal, alrodiu de los sieglos XIV-XVI.

D'esta miente, y entá teniendo en cuenta tolo dicho hasta agora, nun paez en mou dalgún refugable camentar qu'una gran parte de los topónimos que perviven güei nel espaciu, documentaos pente medies del trabayu de campu, respuendan a una realidá del sieglu XII, del mesmu mou que tolos topónimos qu'apaecen na documentación medieval amuñonando'l términu perviven entá güei.

Adientrándonos yá nel estudiu d'esti espaciu, lo primero que ye necesario cinciar, otra vuelta, ye'l calter qu'estes "uillae" medievales tenien; los estudios más nuevos sol mundu rural medieval, mesmo los fechos en Francia que los d'España, foron precisando les aceiciones del términu, afitándose una doble significación: la de la "uilla/esplotación familiar" y la de la "uilla/pueblu", siendo ésta cabera la que paez ser mayoritaria n'Asturies<sup>19</sup>.

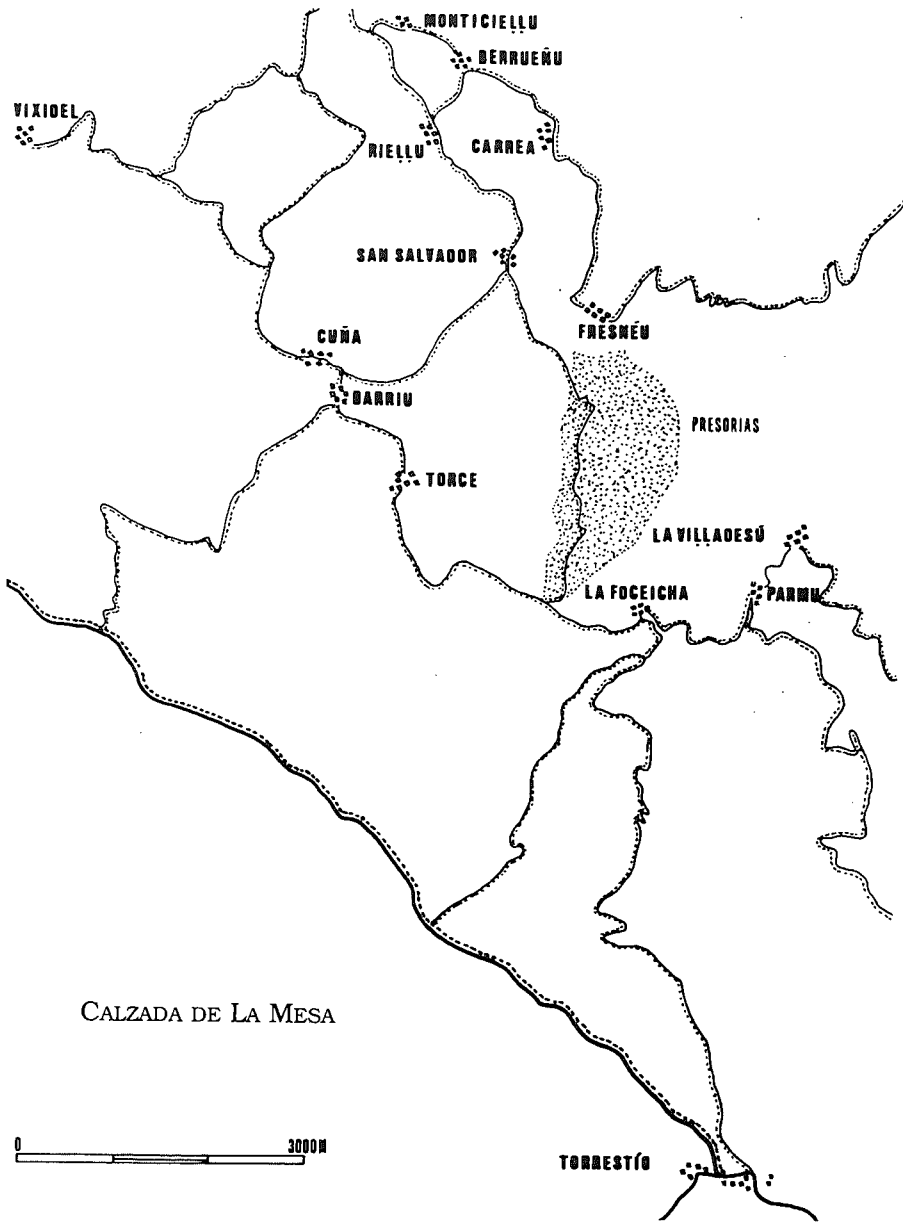
Nel casu de la nuesa "uilla", yá nel momentu nel qu'apaec per primer vez na documentación, nun ta en

manes d'un solu posesor, porque lo qu'en 1162 s'ufierta a "Santa María de Lapedo" ye "quarta portione quantum me pertinet inter meos heredes", ye dicir, la cuarta parte d'una herencia compartida ente dellos miembros d'una familia. Igualmente en 1164 volvemos tener noticies de la "uilla" al ufiertar los condes Petrus Adefonsi y María Froilaz al mesmu monesteriu les sos "hereditates" de "Font Trasmiro, Quintaniella y Camino", de mou que nesti mesmu llugar teníen hacienda polo menos dos families, una de les cuales xuntaba munches propiedaes n'Asturies.

El fechu de que la "uilla" nun apaeza conseñada na documentación enantes del sieglu XII nun debe facenos suponer, comu viemos primero, la inesistencia d'asentamientos anteriores; asina, y en xunto colo dicho, hai toa una riestra de topónimos en *Presorias* y los sos alrededores que mos ponen n'antecedentes de la existencia d'un hábitat de tipu castreñu, comu *La Mata'l Castru*, nel mesmu *Presorias*, o'l de *El Xuegu la Bola*, asitiáu en *Cangueiriz*, cordal qu'estrema *Presorias* del pueblu de *La Focicha*. Del mesmu mou y nos alrededores de *Pena Viguera*, tamién estremando estos dos llugares, topamos con *El Carrilón de los Moros*, onde José Manuel González asitia un castru<sup>20</sup>. Nesti sen podríamos plantegar que l'asentamientu concretu taría non nel dichu llugar, mui arispiu y poco afayadizu pa cualquier tipu d'hábitat, sinón nun paraxe mui averáu denomáu *Pandu*, cerca de *Cangueiriz* y d'*El Xuegu la Bola*, onde hasta nun hai muncho levantábase la capiya de Nuestra Señora de *Pandu*, nuna rellación perconocida y

que se da delles de veces ente asitiamientos castreños y determinaes construcciones cristianes comu ermites, capiyes o mesmamente ilesies<sup>21</sup>.

Plantegada poro la existencia d'un precedente castreñu a bien pocos metros de la "uilla" medieval, precedente del que namái conocemos el so asitiamentu y non la so duración nel tiempu d'ocupación, hai que conseñar que la rellación ente dambos ye asemeyada a la qu'esiste ente otros castros asitiaos en Teberga en cuantes a dellos nuedos d'hábitat d'orixen medieval: *El Picu la Pena*, en Barriu; *La Cogolla* y *La Cogollina* en Castru y La Garba, en Berrueñu, llugares toos ellos onde l'hábitat castreñu asítiase a pocos metros del medieval, nun llugar daqué más cimero. Otra mena de cuestiones —comu'l momentu concretu del abandonu del primeru y la so sustitución pol segundu, o si'l procesu se da con della continuidá o per un espaciu llargu de tiempu— sólo podrán solucionase sofitándonos na arqueoloxía, disciplina qu'ufriría rempuentes al caltenimientu o reocupación de los recintos castreños en determinaos momentos de la Edá Media, del abandonu definitivu d'estos y del surdimientu y cristalización de la nueva rede de poblamientu, too ello al traviés del análisis de los despoblaos medievales. Pola cueta, y comu puntu de partida, sedría necesario pa ello una concienciación dafechu de que l'arqueoloxía castreña nun habría centrarse únicamente nel estudiu de les dómines premedievales, poniendo tanta atención nos primeros niveles arqueolóxicos d'estos recintos, fiertaríen tanta información so los primeros momentos



de la Edá Media, comu nel restu.

#### IV. ANÁLISIS DEL MICROESPACIU: ASITIAMIENU, COMUNICACIONES, HÁBITAT Y ESPACIU AGRARIU

##### ASITIAMIENU Y COMUNICACIONES

Son destacables en primer llugar dos carauterístiques en cuantes al asitiamientu: la posibilidá d'aprovechamientu d'espacios mui grandes especialmente afayadizos pal ganáu y una situación estratéxica venceyada a una de les más importantes vías de comunicación que, dende dómines prerromanes, comunicaron Asturias col sur del cordal: *La Calzada la Mesa*. Comu diciemos nel entamu del trabayu, el llugar de *Presorias* asitiase na cabecera d'un valle, arrodiaú en parte por corrientes d'agua resultando enforma fácil dende ellí l'accesu a brañes y puertos. No que se refier a esto cabero y en rellación cola esistencia d'un nucleu castreñu primeru, desconocemos si ésti, por mor de la so situación n'altura, pudo tener valío comu asitiamientu estacional venceyáu a un aprovechamientu ganaderu del espaciu o si, polo contrario, yera un hábitat fitu<sup>22</sup>. De toles maneres, la importancia del llabor ganaderu na sociedá prehistórica perviviría enforma más nestes "uillae" de monte que n'otres allugaes más baxo, polo que podemos aventurar dalguna continuidá en cuantes a les téuniques d'esplotación d'estos llugares de pastu dende dómines protohistóriques hasta dómines altomedievales.

El términu asítiase, amás, mui averáu a rutes de primer orden na rede viaria asturiana de l'antigüedá, comu *La Calzada la Mesa* o'l camín que dende tierres sureñes entraba per El Puertu Ventana. Pal estudiu de la ruta de La Mesa hai muncha bibliografía, aniciada d'un mou científicu colos trabayos de Juan Uría Ríu, que, con Sánchez Albornoz, asoleyó la importancia del so trazáu<sup>23</sup>. Ésti, que cuerre de principiu pel cordal qu'estrema Teberga de Somiedu, determinará en bona midida la rede viaria del lladral occidental del conceyu, dando llugar a la esistencia d'una rede secundaria de caminos que comuniquen los distintos pueblos de los valles de Teberga. D'ente estos, Uría Ríu aseñala comu'l más importante'l que, dende'l trazáu principal y per *El Campu la Madalena* y la *braña de Funfría* va salir a Barriu , Torce y Cuña, mesmo que'l que dende *La Veiga de Taxa* pela braña de *Vicinturu* sal pa *Santa Cristina* y *Marabiu*<sup>24</sup>.

Xunto con estos, ye de suponer qu'en dómina medieval les demás "uillae" asitiaes na fastera tuvieren comunicaci3n con esta vía que los xunía col sur del cordal, pelos mesmos caminos qu'entá se caltienen güei. D'esta miente, l'enllace de la "uilla" de *Presorias* cola ruta de La Mesa fadríase pelos actuales pueblos y llugares de La Foceicha, bien pela braña de *Cuevas*, bien pel camín direutu dende Torrestíu, pasando pela braña de *Las Navaliegas*.

A toos estos caminos tien qu'axuntase'l que vien de Ventana y que pasando per *La Venta la Puerca* y llegar a Parmu, debía xubir a La Foceicha y que, por cuenta la

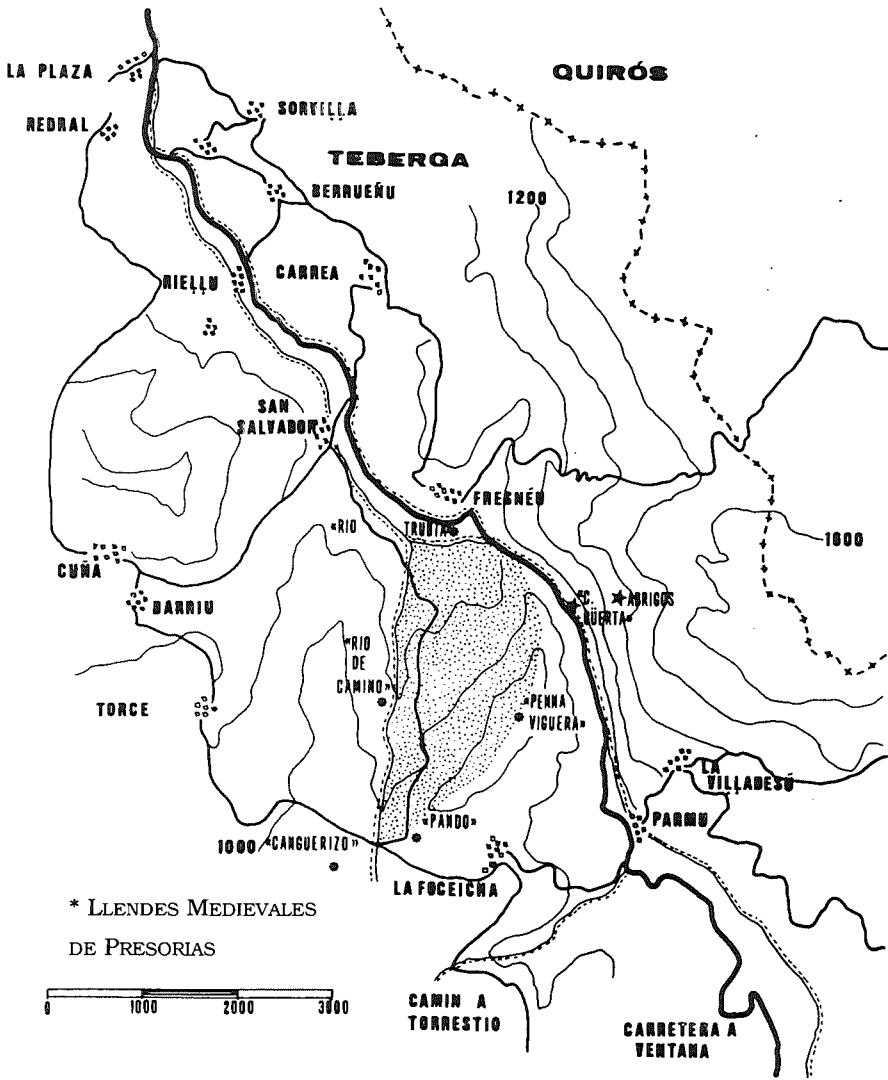
foz d'*Estrechura*, debía poder caminase namái que delles temporaes del añu.

Señálase entós La Focéicha comu'l nuedu onde s'amesten tres caminos secundarios provinientes de Lleón. Dende equí, la única vía posible de comunicación colos tres valles de Teberga yera'l camín que dende l'altu de *Pandu* baxaba per Presorias hasta San Salvador. Darréu d'ello, topámonos con una "uilla" asitiada estratéxicamente dende'l puntu de vista viariu, al allugase xunto al únicu camín de la zona que tira pal sur del cordal, poco enantes del cruz de caminos de La Focéicha, bien contra a *La Mesa*, bien contra *Ventana*<sup>25</sup>.

#### ANÁLISIS INTERNU

Asitiada la "uilla" en rrellación a la rede de caminos, esbillaremos darréu la so cadarma interna, describiendo los elementos que la conformen. Pa ello, partimos de la información que mos ufre'l documentu del añu 1162 en cuantes a les sos llendes, topónimos entá reconocibles y que siguen definiendo'l términu de Presorias tal y comu se lu conoz güei: asina, "el río Trubia" correspuéndese col actual de *Ríu de Valdesampedru*; "Penna Viguera" sigue siendo *Pena Viguera*, nome del cantu qu'estrema Valdesampedru de La Tierra del Privilexu; "Pando" ye otru de los muñones del espaciu, *Pandu*, asitiáu ente La Focéicha y Presorias, lo mesmo que pasa con "Canguerizo", denomao *Cangueiriz* güei. L'únicu topónimu non reconocible ye "río de Camino", anque teniendo en cuenta la identificación de tolos otros nun ye difícil la so asimiliación col reguerín que baxa desde





ASITIAMIENTO DE PRESORIAS EN VALDESAMPEDRU

*Pandu* hasta'l Ríu de *Valdesampedru*<sup>26</sup>.

Coles llandes qu'apaecen en documentu de 1162 úfresemos la "uilla" en tola so estensión, ye dicir, el términu adscritu a ella y onde s'asitiaba'l so espaciu d'hábitat y se desendolcaben les sos actividaes económicques, a lo menos les intensives. D'otru llau, nun se pue escaecer el so asitiamentu ente La Foceicha y San Salvador d'Alesga, núcleos documentaos tamién yá peles mesmes feches<sup>27</sup>, siendo entós perlóxicu l'interés por llendar los sos territorios, sobremanera nel momentu del so afitamientu comu comunidaes aldeanes, estremándose asina de los espacios económicos que constituyíen caúna de les "uillae" de la llende. Xunto cola presencia de toos estos topónimos hai que destacar la presencia actual en *Presorias*, cerca de *Pandu*, del topónimu *Las Cruces*, términu que pue tar relacionáu mesmu col muñón de la llende d'una "uilla" comu col averamientu a una vía de comunicación; n'efectu, delles de veces, xunto con elementos naturales apaecen tamién amuñonando terrenos cruces o finsos, que pervivieron hasta anguañu pela toponimia, tal y comu s'asoleyó hai pocu tiempu n'análisis fondos so "uillae" asturianos<sup>28</sup>.

Hai que señalar que los términos inxertos dientru la marca cinquen namái al espaciu d'esplotación particular, porque más allá de les sos llandes esparderánse los llugares d'aprovechamientu comunal, que dalguna vez sedrán compartíos por más d'una "uilla".

Un caberu elementu a destacar no referente a la

definición del términu de Presorias nel citáu documentu de 1162 ye la espresión "... per cunctis locis terminis suis antiquis", lo que fai camentar nuna organización temprana de los territorios pertenecientes a estes "uillae", o polo menos a ésta en concreto, al calificase yá daquella les llendes comu "antiquis".

Llendáu entós l'ámbitu espacial de la "uilla" falaremos darréu de la so cadarma interna pa lo que'l recursu de la toponimia foi de gran aidanza. El primer términu a analizar ye'l de *Presorias*, que sirve güei pa denomar el conxuntu del espaciu que s'estudia. Na documentación medieval apaez comu "Sub Presorias" (1162) y "Presorias" (1163), col atributu de "locum", que paez corresponderse más que con una categoría de poblamientu (comu pue ser la "uilla") con un cenciellu asitiamientu xeográficu, un términu onde poder asitiar categoríes de poblamientu. Asina, paez ser que'l términu designaba na Edá Media la mesma realidá xeográfica que ye güei y que ye nesi ámbitu ("locum") onde s'alluga la "uilla" de *Quintaniella*.

Fechu importante ye la mesma significación del términu "Presorias" que fai direuta alusión al fenómenu de presura. En pallabres de C.Estepa:

*... la presura significa una ocupación y puede contemplar distintas situaciones, pero lo normal y general es que la ocupación signifique la adquisición de unos derechos de propiedad*<sup>29</sup>.

alloñándose na so interpretación de la conceición de la

presura comu una forma d'habitar lo deshabitao:

*...En una sociedad en donde tenía importancia la agricultura extensiva con cultivo temporal y la utilización de importantes espacios para la ganadería, era muy normal que se produjeran estos fenómenos, y sería un error interpretarlo siempre como habitar lo deshabitado<sup>30</sup>.*

N'efeutu, habría enmarcase esta interpretación nel procesu que tien llugar nos siglos altomedievales, dientru d'unos territorios nos que tienen gran importancia les pervivencies d'una organización social que tenía comu referente espacial el "valle" onde una comunidá homoxénea desendolcaba les sos actividaes de ganadería estensiva y agricultura intensiva. Ye dientru del marcu d'ésti onde lleven alantre los sos llabores estes "uillae", les comunidaes d'aldea, con una organización espacial y territorial que bien poco tien que ver cola primitiva organización de "valle", al xenerar la dixebrada ocupación económica estremaos tipos de solidaridaes, pasando de los llazos familiares a los de vecindá, perfectos cola convivencia diaria. Si bien esti procesu de reorganización del territoriu y del poblamientu nos siglos altomedievales apareya grandes cambeos, tamién ye cierto que les pervivencies de la organización primitiva nun sedrán fáciles de desanicar, apaeciendo de fechu'l "valle" na documentación a lo menos hasta'l sieglu XIII comu un referente espacial pa les estremaes "uillae" y comu un organizador de

territorios, existiendo incluso alguna pervivencia nel sieglu XIV, comu ye'l casu de Llangréu. Esto ye especialmente significativo en Teberga, porque los tres valles que la formen (Valdesampedru, Valdesantibanes y Valdecarzana) non sólo apaecen comu tales na documentación a lo llargo de tola Edá Media, sinón que siguirán siendo conceyos dixebrados a lo llargo de la Edá Moderna hasta la so xuntura nel sieglu XVII<sup>31</sup>.

Ye entós, inxertu na coyuntura de los sieglos altomedievales, del procesu de reorganización del poblamientu y del surdimientu de les comunidaes aldeanes qu'apaecen yá dafechamente cuayaes na documentación del sieglu XII, comu hai qu'interpretar l'espaciu del que partimos, el términu de Presorias<sup>32</sup>.

Analizando'l topónimu xenéricu del espaciu, coles sos dixebrades implicaciones, fadremos darréu lo mesmo con otros topónimos calteníos hasta güei, que mos ufierten anuncios perinteresantes sol hábitat de la "uilla": *Quintaniella*, *Quintana*, *El Casar*, *Palaciu*, *La Torre*, *San Vicente* y *El Pozu'l Ministeriu*. Hai que tener en cuenta amás les conseñes documentales que tenemos so la cadarma interna de la "uilla" en rellación al so hábitat, bien ye verdá qu'escases al apaecer sólo conseños los "solares".

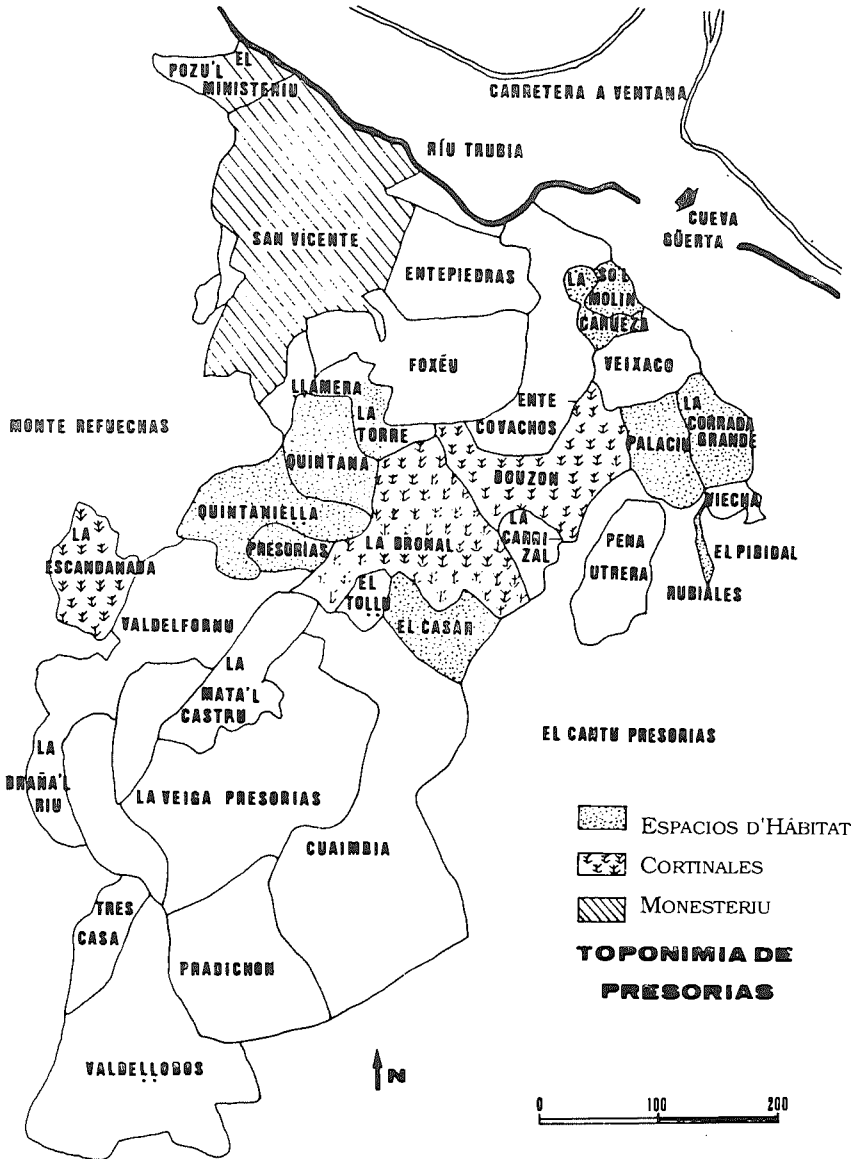
El "solar" y la "quintana" (y poro'l so deriváu *Quintaniella*) son, según García Fernández, términos semeyos referíos non solamente al terrén onde s'asitia la casa sinón tamién a un ampliu espaciu alrodiu d'ella, onde podíen asitiase l'horru y los preseos y onde se facíen determinaos llabores rellacionaos col trabayu de

llabranza<sup>33</sup>.

Un significáu pareyu paez tenelu'l términu “casar” que pa I.Torrente, nel casu d'Aspra, fai referencia a un conxuntu estremáu y llendáu dientru la “uilla”<sup>34</sup>.

Topámonos entós delante un ensame de términos indicadores de los espacios d'hábitat de la “uilla” que faen referencia a unidaes pequeñes, que xunies toes elles danmos comu resultáu'l nucleu d'habitación; poro, les conseñes documentales a los “solares” faense en plural, faciendo alusión clara a estes dixebraes unidaes d'hábitat que conformen la “uilla”<sup>35</sup>. Ye especialmente relevante l'averamientu ente sigu de los topónimos referentes al hábitat, que mos indica, probablemente, el llugar concretu d'asitiamientu del despobláu<sup>36</sup>.

Topónimos que faen tamién referencia al hábitat, anque yá daqué más separtaos de los otros son los de *Palaciu* y los sos cabeceros de *Corrada Grande* y *El Pibidal*. El primer términu pue indicar un llugar d'habitación rellacionáu con families cabezaleres o con dalgún poder na aldea, bien baxo la forma d'una casa dixebrada o d'una quintana o corte, con edificios que formasen un conxuntu más o menos compautu. Percima del calter concretu de la so morfoloxía, ye induldable que tarien inxertes nun grupu cimero dientru'l campesináu. Esti calter esplicaría'l so allugamientu daqué escéntricu en cuantes al restu del poblamientu. Los otros dos topónimos (*Corrada Grande* y *El Pibidal*) aseñalen igualmente estremadures en cuantes a los rellacionaos con una dedicación agrícola de los núcleos d'hábitat mencionaos primero, porque nos alrededores



d'estos nun apaecen esti tipu d'esplotaciones de calter individualista tan marcáu<sup>37</sup>.

El términu *Palaciu* ye señaláu en delles ocasiones por X.Ll.García Arias nos sos estudios toponímicos del territoriu teberganu fayendo referencia a estremaes realidaes: si delles veces faen referencia a construcciones d'hábitat modernu, la mayor parte les veces son topónimos de praos y montes. Ye perinteresante nesti sen l'exemplu qu'axunta de Berrueñu, onde existen cuestiones asemeyaes a les conseñaes pal espaciu qu'analizamos :

*Sopalaciu (...) la creencia popular ye que nesta zona tuvo asitiáu enantes dichu pueblu de Berrueñu fasta qu'una quema lu desfexo. Construyóse, llueu, onde agora s'alluga*<sup>38</sup>.

Esto paez indicar que'l topónimu fai referencia, na mayor parte los casos, a un espaciu d'hábitat, anque nun sepamos de cierto les sos carauterístiques concretes. Otru términu asemeyáu, en cuantes que traduciría dalgún tipu de preeminencia social, ye'l de *La Torre*. Esti topónimu, asitiáu nun conxuntu de praos denomao *Llamera*, cerca de los llugares enantes estudiaos en rrellación al hábitat, faría mención, d'acordies la tradición oral de los pueblos averaos, a l'antigua esistencia d'una torre, documentada yá nel sieglu XVI nuna sentencia arbitral so los pastos de la zona:

“... pues es costumbre antigua que los vezinos del



lugar de La Focella, cada uno de ellos pueda apastar e comer e pazer con sus ganados en los montes e términos de Presorias y hacer parada e dormida con ellos hasta las señales siguientes: en el Caballo de Peña Utrera y de allí derecho al prado de Folo de Velasco de Tuñón, e al Canto de la Escandanada, e al cueto e otero que entra la parte de arriba de la torre de Lamera y prece o sitio que da vista a ella misma camino de Babia...”<sup>39</sup>

Estes torres asitiaes n'espacios rurales son vistas baxo'l puntu de vista d'una rellación estrecha cola economía agropecuaria, aunque nesti casu concretu tampocu nun se descarta un calter defensivu amestáu al camín que-y pasa cerca; de toles maneras, ye clara la so rellación col espaciu económicu del nucleu onde s'asitia<sup>40</sup>. Nesta llinia, na parte baxa d'*El Prau la Torre*, asitiamos el topónimu *Foxéu* (llat. “fossam”), con una etimoloxía rellacionada ensin dulda coles propres carauterístiques del terrén, desplicando en parte l'asitiamentu de la torre, que tien asegurada la defensa per esti lladral.

Tenemos asina una morfloxía, la que fuimos conformando hasta agora pente medies de la toponimia, que mos amuesa un nucleu de población compautu, que pue responder a los primeros siglos medievales, siendo mui posible que, a partir d'él, surdiere en dómina baxomedieval un nuevu nuedu d'habitación (*Palaciu*) y se levantase la torre defensiva, frutu too ello d'unes nueves condiciones sociales y polítiques venceyaes a los

poderes nobiliarios.

Pa pesllar, zarrando asina la rellación d'elementos d'hábitat que configuren l'aldea, ta'l "monasterio de San Vicente", del que mos queda seña toponímica clara — praos de *San Vicente* y *El Pozu'l Ministeriu*<sup>41</sup> — y tamién documental en 1122:

"... et in Tebrega in valle Sancti Iohannis uarcenam et illud castellum Sancti Petri cum omni sua mendatione et cum uillis et monasteriis praenominatis Monasterium Sancti Vicenti de Presorias, monasterium Sancti Iusti de Paramo cum suis deganeis, monasterium Sancte Eulalie de Torze et Sancti Christofori de Cunia et uillam Elesgam..."<sup>42</sup>

Un problema importante ye conocer el calter d'estos centros relixosos, qu'apaecen na documentación indistintamente comu "ecclesiae" y comu "monasterios"; anque nun ye fácil conocer el sen orixinariu d'estos pequeños núcleos na Alta Edá Media nun mos abulta que toos ellos hayan ser pescudaos comu monesterios.

I. Loring constata pa Cantabria que:

*... no es posible apreciar unas nítidas diferencias entre iglesias y monasterios, pues lo que nos encontramos son pequeñas iglesias de comunidades rurales, cuyos topónimos se identifican, servidas por reducidos grupos monásticos*<sup>43</sup>.

Paez entós qu'estos “monasterios” nun son otro que llugares de cultu que probablemente surden lligaos a una comunidá y comu enfotu de la mesma; d'ehí que munches de veces s'identifiquen col nome de la “uilla” — nesti casu col términu xenéricu de *Presorias*— y que, más sero, mesmo que pasa coles propries “uillae”, dirán cayendo en manes de l'aristocracia que va surdiendo nos siglos X-XII, de mou que cuando apaecen na documentación topámosles siempre en manes de delles families aristocrátiques, nun destín paralelu al procesu d'aristocratización de la comunidá aldeana. Dalgunos d'estos monesterios tendrán sío fundaos ensin dulda por estes mesmes families que por dalguna razón deciden facese comunidá monástica dando llugar a les “ilesies propies”. Nun hai qu'escaecer nesti sen la importancia económica que teníen, de lo que sedrán testimoniú los entamos de monesterios y Mitra uvieína por algamar el control sobre ellos, porque yeren:

*...centros productores de rentas, bien sean derivadas de la explotación de su patrimonio, bien del ejercicio de sus funciones parroquiales, y además actúan como patronos espirituales y temporales, lo que favorece el continuo incremento de sus patrimonios y el que en su entorno se anuden relaciones de dependencia, rentas y hombres de los que en última instancia se benefician sus patronos laicos<sup>44</sup>.*

En resume, y respeutu a tolo espuesto en rellación al hábitat de la “uilla”, persabemos l'asitiamientu del

llugar d'habitación, indicativu posiblemente d'un ciertu poder dientru la comunidá, asina comu d'una torre qu'entraría nesta mesma llinia d'análisis, correspondiéndose ensin dulda estes dos caberes construcciones a un momentu más serondu al que se mos describe en documentu de 1162.

#### L'ESPACIU AGRARIU

Llueu de llandada la estructuración del espaciu del hábitat, vamos tentar d'afondar en delles cuestiones relacionaes cola actividá económica desendolcada polos pobladores del asitiamentu. Pa ello, mesmo que ficiéramos col hábitat, tendrá un papel cimero l'análisis toponímicu del espaciu.

Ye, sicasí, el documentu de 1162'l finxu del que partimos pal estudiu del espaciu agrariu, por danos una idea aprosimada de la so estructura; rescampla'l fechu de la espícita conseña de los güertos, non incluyíos nel espaciu ocupáu pol "solar" — numbérense por separtao, comu coses estremaes — por contra lo que ye normal na documentación medieval.

Tamién, ye especialmente conseñable la importancia que los frutales hubieron tener na economía de la "uilla" a xulgar pola percuriada enumberación que d'ellos se da: "... nogales, pumares, cerasales, nisares...". Nada sabemos del so asitiamentu físicu, anque ye significatible que se nomen darréu de les güertes y primero que les tierres de pan, cosa que mos empobina a camentar en llugares especialmente íguaos pa ellos — sobremanera nel casu de los mazanales— y mui averaos

al espaciu d'hàbitat, lo mesmo que pasa coles güertes. Esti asitiamientu constátase n'otres fasteres del Norte na Edá Media, comu ye'l casu de La Liébana:

*Los frutales se sitúan preferentemente en las proximidades del solar o de la casa, e incluso aparecen en huertos o "ferrenes", buscando en otros casos la proximidad de ríos o arroyos; no obstante, pensamos que una característica de los frutales, a la luz de la documentación, es su gran ubicuidad, pues en otras ocasiones los encontramos al lado de tierras, viñas o prados, aunque quizá sería posible una evolución que los va incluyendo en los huertos o alrededores de la casa<sup>45</sup>.*

El fechu de que se dixebren equí les especies, perestremándoles, ye niciu de la gran importancia qu'éstes tendríen na economía campesina. De toles conseñaes na documentación ye destacable la presencia de pumares — en rellación col papel tradicional de la sidra, equivalente al vinu n'otros llugares — que se traduz toponímicamente nel espaciu analizáu, al esistir en Presorias el topónimu *La Carueza*, que pue perfectamente xunise al allugamientu d'esti frutal nun llugar determináu dientru l'espaciu la "uilla", y más en concreto a la vera'l ríu, nun llugar marxinal en cuantes al hábitat<sup>46</sup>.

Llueu de la enumberación de los frutales, conséñense nel documentu "terras domitas etiam pro dominare", siendo ésta la única información que tenemos de los

espacios dedicaos al pan, no que podría ser una alusión a la dixeбра ente tierres trabayaes frente a arizales, o a tierres llabranties n'oposición a otres que pudieren tar dexaes a barbechu<sup>47</sup>.

De cote a lo escaso de los datos de la documentación, el rexistru toponímicu fálamos de la dedicación cerealista especializada de determinaos terrenos de la “uilla” y del so asitiamientu precisu, per topónimos comu *La Escandanada*, *La Bronal*, y *La Ordaliega*. Dengún d'ellos apaecz documentáu en dómina medieval, aunque los dos primeros si apaecen yá nel sieglu XVI, cosa que nos fai camentar nel so aniciu medieval:

“... hasta las señales siguientes: en el Caballo de Peña Utrera y de allí derecho al prado de Folo de Velasco de Tuñón e al Canto de la Escandanada, e al Cueto e Otero que entra la parte de arriba de la Torre de Lamera y prece o sitio que da vista a ella misma camino de Babia, e que más allende de todo ello, que sea a la fuente de la Goronal para arriba...”<sup>48</sup>.

*La Escandanada* faría asina referencia a faces dedicaes a la escanda, ún de los cereales más acollechaos n'Asturies por cuenta la so resistencia al fríu y la so particular adautación al mediu, de la que tenemos munchos testimonios yá dende dómina medieval. Mayores torgues plantégaes *La Bronal*, al asociase de mano esti topónimu con la borona, ‘pan de maíz’, cosa que torgaría dafechu l'aniciu medieval del

términu. Sicasi, el fechu de que'l topónimu apaeza documentáu yá nel sieglu XVI, primero que'l maíz llegara a Asturias, faimos camentar que la identificación col maíz nun ye correcha: n'efeutu, mesmo en Cantabria qu'en Galicia hai referencies medievales al respetive, identificándose los términos borona y miyu hasta la llegada y espardimientu del maíz<sup>49</sup>. La rápida aceutación y arramamientu d'esti cereal de primavera (les primeres colleches coyeriense n'Asturies alredu de 1605<sup>50</sup>) trairía apareyao'l que delles de veces coyera'l nome d'otros cereales conocíos y trabayaos primero y a los qu'acabó por suplantar dafechu, llegando nel casu gallegu a camudar el nome del miyu.

Toes estes conseñes, mesmo que la yá citada constancia de la esistencia del topónimu en 1552, y el fechu de que les primeres colleches nun se coyerán hasta'l sieglu siguiente, faemos camentar que'l términu *La Bronal* debe facer referencia al miyu o al panizu, pudiendo dase tamién n'Asturies el cambéu rexistráu nes rexones de la llende y yá comentáu. La esistencia del topónimu *La Ordaliega*, arreyáu al centén y daqué marxinal en cuantes a los otros, nun fai sinón complementar les anuncios anteriores<sup>51</sup>.

Conocemos, poro, los cultivos que se trabayaben nesta "uilla" pente medies la fosilización de, fundamentalmente, dos topónimos que faen referencia a esta cuestión. Pero esta fosilización ná más nun mos diz sol funcionamientu d'estos espacios porque'l fechu de qu'un nome se caltenga nuna determinada fastera lo único que pue señalar ye una determinada disposición

d'esa tierra pa un determináu cultivu y d'ehí que se fosilizare'l topónimu. Lo que sí pue ser indicativo de la organización d'estos espacios ye'l sufixu *-al* qu'apaez en *La Bronal*, sufixu abundancial de connotaciones colectives, que mos lleva a camentar que l'espaciu al que da nome ye un conxuntu de tierres que, inclusu trabayando toes un mesmu frutu, estremábense, de dalguna manera, na so cadarma interna. Nun sabemos entós si había rotación de cultivos ente los dos espacios o si los granos se trabayaben tolos años nun mesmu llugar; esti caberu supuestu apareyaría la necesidá del barbechu pa permitir que'l terrén descansare y se fortaleciere. D'otru llau, la esistencia d'un tiempu nel que'l terrén nun ta ocupao por dengún cereal — d'agostu a payares nel casu la escanda y de branu a abril pal miyu — daría llugar a un aprovechamientu temporal de les faces comu espaciu de pastu.

Y too esto empobínamos a otres dos cuestiones yá diches: la conseña documental de “*terras domitas etiam pro dominare*” y la dixebra del terrén n'eríes o cortinales que se caltuvieron hasta anguañu, en referencia a un espaciu dedicáu a un mesmu cultivu, cerca del nucleu del hábitat<sup>52</sup>. Magar ello, de la xuntura de les escases conseñes documentales calteníes sol espaciu dedicáu a tierres cultivables, mesmo que de la pequeña estensión territorial a que faen referencia los topónimos conseñaos y de les condiciones xeográfiques onde s'asitiaba la “uilla”, podemos suponer que'l pesu de les actividaes ganaderes habría ser muncho mayor que'l de les de llabranza. Hai tamién dos topónimos de permuncha



importancia pa la organización del espaciu cerealista; son *Bouzón* y *Las Bouzas* ( $\approx$  *La Fonte las Bouzas*), provinientes los dos del mesmu étimu, “bouza”, que fai referencia a terrén que s’anova pa trabayalo, una roza, cosa que ye indicativa d’un momentu d’expansión del espaciu trabayáu o de pastu, fechu obligáu, ensin dulda, por un aumentu de la población qu’esixe mayores recursos. Nun podemos saber a qué dómina pertenez esta rotura, pero debe de correspondese a la mesma que’l restu los topónimos qu’inxerimos en tiempos medievales. Nesti casu, y dao que *Bouzón* ye terrén cabecero con *La Bronal*, indícase un espardimientu del espaciu del granu nun momentu que se precisen colleches más grandes.

La vertiente ganadera de la esplotación de la “uilla” ta tamién conseñada a mou na documentación medieval, al apaecer nella llugares de pastu, praos que posiblemente tuvieren asitiaos nos alrodios de los cortinales, comu s’atestigua na toponimia per nomes comu *La Veiga Presorias*, *Pradichón* o *La Braña’l Ríu*, aunque la datación de toos ellos resulta daqué problemática al siguir siendo Presorias, tres del despoblamientu, un espaciu ganaderu y caltenese hasta güei d’esta mena<sup>53</sup>. La referencia a los “montes domitos” n’oposición a otros “indomitos” faría quiciabes alusión a aquellos onde se fadríen otros trabayos amás del d’acollechar, xugando un papel más activu la mano del home.

Na toponimia de la fastera caltiense’l topónimu *Reifuechas*, cercanu al posible nucleu d’hábitat, al

cortinal y a San Vicente, ocupando un espaciu avesiú y poco afayadizu pa cualquier otru llabor que nun fuere la curiadura del monte. Tendríemos asina un espaciu de monte estremáu dientru la propia “uilla”, de cote a los drechos de montes del común qu’esta podría tener, fuera les sos llendes, bien sola o en xunto con otres “uillae”.

Pa rematar l’análisis del espaciu agrariu y a mou de síntesis, alcontrámonos, a la lluz de tolo desendolcao, con una “uilla” con dos núcleos d’hábitat perclaros, estructurándose les tierres de llabor alrodiu del primeru (*Quintaniella, Quintana, El Casar*) y siendo’l segundu d’ellos d’aniciu baxomedieval mui probable. El granu nun paez tener ocupao un espaciu significatible, mentes que los frutales tendríen gran importancia, nun mediu potencialmente mui afayadizu pa la ganadería: l’asitiamentu xeográficu de la “uilla” y la so cercanía a tan bonos espacios de pastu comu son les brañes del cordal de La Mesa (espacios non claramente conseñaos na documentación medieval pero sí anubiertos baxo les fórmules xenériques “cessum et regressum”, “entradas et salidas”, “monte et valle” onde se ceden los drechos que se tienen por habitar nel núcleu al que tán asociaos<sup>54</sup>) faen mui vidable la so esplotación en cuantes a la ganadería.

Un caberu elementu a rescampilar ye l’apaición de molinos na documentación “aquis agrarum uel sedilias molinarum”, calteniéndose’l topónimu *Sol Molín* cerca del Ríu Valdesampedru, onde hubo hasta hai unos años un molín, posible heriedu d’unu medieval.

## V. LOS PROPIETARIOS

Magar les escasas anuncios documentales que tenemos de la “uilla” topámonos como copropietarios a dos familias de pergrán relevancia na vida política del sieglo XII: asina, si'l monesteriu de San Vicente apaez en 1122 siendo parte del patrimoniü de Corneana anesionáu polos Condes Suero y Enderquinda al monesteriu de Cluny<sup>55</sup>, la “uilla” de *Quintaniella* apaez na documentación con, polo menos, dos poseores: en primer llugar, un tal Vermudo Frolaz, del que nada sabemos, y que, tres de facese con ella pente medies d'un cambéu con otra finca, dónala en 1162 a Balmonte. Dos años depués, en 1164, sedrán los Condes Petrus Adefonsi y Maria Frolaz los que donen al monesteriu de Balmonte les “hereditates” de “Font Trasmiro”, “Quintaniela” y “Camino” n'alusión quiciabes a esta mesma “uilla”<sup>56</sup>; topariámonos asina con un procesu de donaciones d'estremaes partes d'unes “uillae”, dixebraes poles continües partíes d'herencia a les que taben sometíes unes propiedaes xuníes por mitaes, tercios o cuartas partes a los distintos herederos.

En xunto con estes grandes families, sedrá'l mesmu rei Fernando II el qu'ostente los drechos so los términos de Presorias: en 1163 el monarca donará al monesteriu de Balmonte la heredá de Parmu, xunto colos mencionaos drechos sobre Presorias, de los que nada nun sabemos so la so naturaleza, pero que mos amosen, otra vuelta más, la dixebra de la propiedá de la nuesa

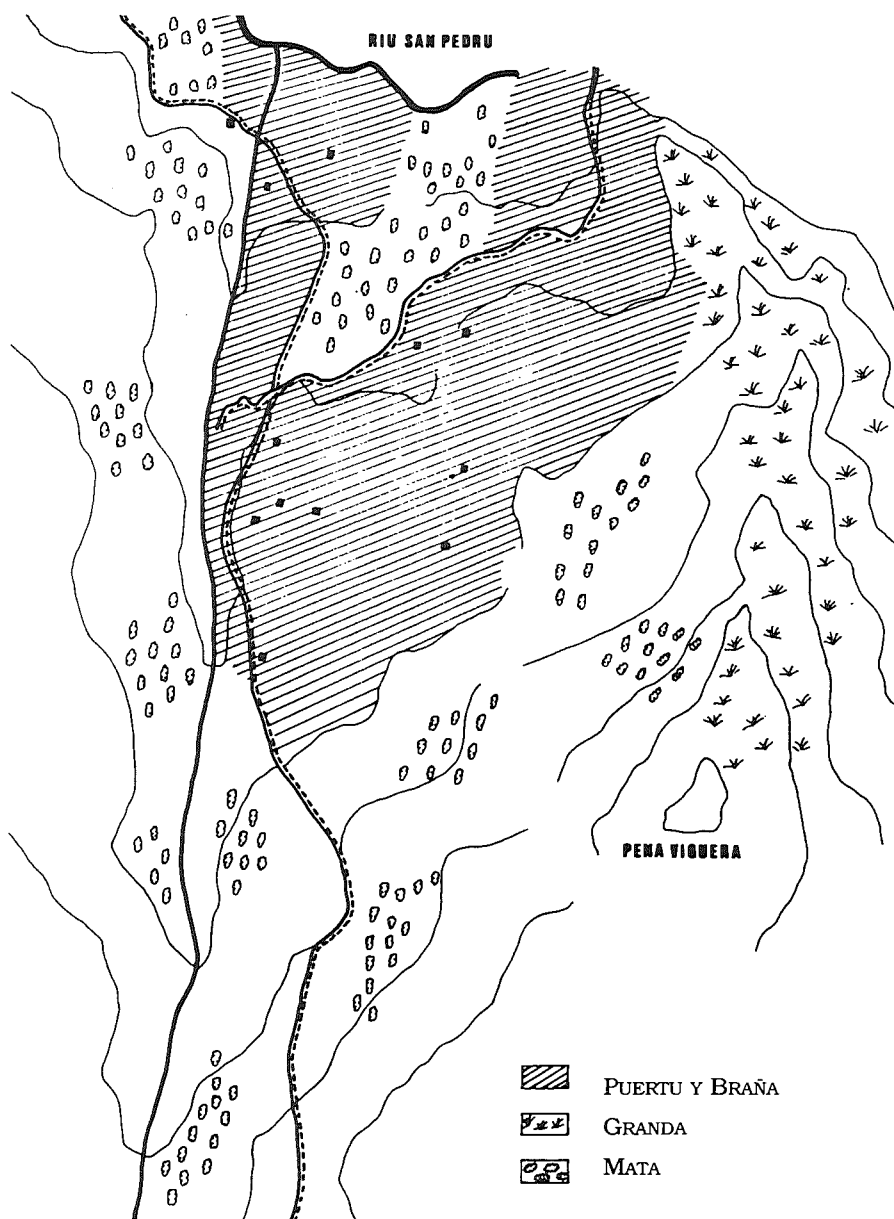
“uilla”. El resultáu final sedrá'l pasu del espaciu a manes de los monesterios de Balmonte y Corneana, nun procesu ilustrativu del enclín xeneral vixente tol sieglu XII, d'enriquecimientu de los monesterios gracies a donaciones nobiliaries y reales<sup>57</sup>.

## VI. PRESORIAS EN DÓMINA MODERNA

Dende'l sieglu XII hasta'l XVI, cuando apaez comu llugar dafechamente ganaderu, nun tendremos más anuncios documentales del espaciu analizáu. Sabemos per un pleitu de 1595, fechu por una casa y les sos dependencies nel términu de Presorias, que'l despoblamientu, del que desconocemos causes y feches concretes, podría nun tenese entá produció dafechu daquella<sup>58</sup>. Creemos, sicasí, qu'ésti podía tar en rellación colos procesos de reorganización del poblamientu que tuvieron llugar nos sieglos baxomedievales, onde s'abandonen pueblos y hai tresllaos de población col enfotu d'ameyorar les sos condiciones, xenerándose entós los nomaos “pueblos ermos”.

Nesta llinia, habría que recordase de la tradición oral del pueblu de Fresnéu acordies la cual el so asitiamientu primeru taba en *Presorias*, treslladándose a onde ta güei por cuenta un argayu<sup>59</sup>.

Lo cierto ye que, cualaquiera que fuera la fecha final, yá dende mediaos de sieglu XVI y enantes del mencionáu pleitu, l'espaciu de *Presorias* y la so dixebrá



USOS DEL SUELO ANGUANO

interna —comu la “Quintaniela” de la documentación medieval— pierden la so autonomía, pasando a ser el conxuntu un términu esplotáu n'esclusiva polos pueblos de les sos llendes: en 1551, 1580 y 1610<sup>60</sup> hai sentencies arbitrales nes que los pueblos de Fresnéu, San Salvador y La Foicecha amuñonen les llendes hasta les que puen llegar caún d'ellos col ganáu, nun intentu por parte los tres pueblos de facese con un importante espaciu de pastu qu'hasta entóncenes perteneciera a un nucleu habitáu y que, al treslladase o abandonase, trai apareyada la necesidá d'una reorganización en cuantes a drechos y titularidá pal so aprovechamientu económicu. Sedrá Fresnéu'l pueblu que paez tener mayores drechos so tola fastera, nuna cuestión rellacionada quiciabes colo caltenío pola tradición — surdimientu del pobláu tres del abandonu del antiguu hábitat — o quiciabes una mayor cercanía en casu d'una coesistencia anterior<sup>61</sup>.

De lo que nun hai dulda denguna ye de la importancia qu'esti llugar tuvo comu espaciu de pastu, al arrendase incluso “las yerbas” a pastores de merines que veníen del sur del cordal, aspeutu ésti que xeneraría unes rentes perimportantes<sup>62</sup>.

## Notes

- <sup>1</sup> Esti trabayu forma parte d'un proyeutu más ampliu d'investigación (dirixiu por F.J.Fernández Conde) subvencionáu pola Direición Xeneral Científica y Tècnica ya inxertu nel programa sectorial de Promoción Xeneral del Conocimientu 907/87.
- <sup>2</sup> J.A.García de Cortázar, *El dominio del monasterio de San Millán de la Cogolla (siglos X al XIII). Introducción a la historia rural de Castilla altomedieval*. (Salamanca, 1969).
- <sup>3</sup> I.Torrente Fernández, "Términos agrarios en el medioevo asturiano (siglos X-XIII)", *Asturiensia Medievalia*, 5. (Uviéu, 1985-86)
- <sup>4</sup> J.L. Avello Álvarez, "El jarro hispano visigodo de Alesga y algunas consideraciones generales sobre estos tipos de objetos litúrgicos", *Asturiensia Medievalia*, 5 (Uviéu 1985-1986).  
J.A. Gutiérrez González, "Hábitats rupestres altomedievales en la Meseta Norte y Cordillera Cantábrica", *Estudios humanísticos*, 4. (Lleón 1982).
- <sup>5</sup> M.A. de Blas Cortina Fernández-Tresguerres, *Historia primitiva de Asturias*, (Xixón 1989), pxs. 201-203: "Entre los 600 y los 800 m.s.n.m. se suceden las zonas pintadas, de manera que a medida que se asciende se pasa de los lugares bajos, donde sólo figuran representaciones esquemáticas de cabras (abrigo de Collantoria y El Pasu), hasta el sector medio, donde a los asuntos animalísticos se suman las figuras antropomórficas y diversas composiciones geométricas con ojos (los llamados "ídolos"), algunas figuras humanas tratadas con cierto detalle y varios signos...". La combinación nestes pintures d'un estilu esquemáticu y otru naturalista, da-yos una complexidá que permite namái llanzar la hipótesis d'una cronoloxía posible alrodiu del primer mileniu enantes de la era, dientru la Edá del Fierro asturiana.
- <sup>6</sup> J.A. Gutiérrez González, op.cit., px. 35. L'autor afita una tipoloxía de los allugamientos rupestres d'alcuierdu coles sos funciones: hábitats prrollongaos en cueves, cueves asociaes a castiellos medievales, cabanes eremítiques y cueves d'ocupación momentánea, inxertándose La Cueva Güerta nesta cabera estaya.
- <sup>7</sup> Del conxuntu de les ayalgues sólo se conserva'l xarru, descritu del mou siguiente por J.L.Avello Álvarez, op.cit., px. 20: "Es una pieza de bronce, repujada y acabada a torno, con asa soldada al cuerpo y remachada en el cuello. Consta de tres partes, como todos los jarritos de este mismo período artístico. El vientre es de forma globular y de él parte el cuello, cilíndrico, y de éste, a su vez, la boca de forma abocinada. Por último posee el pie que es acampanado. Le falta el fondo, al igual que todos los demás jarros hispanovisigodos. El estado

es de buena conservación. Presenta, solamente, una abolladura en el cuerpo central, próxima a la unión del asa pero que no afecta a la decoración.[.] Comparado con otras piezas similares, éste presenta una decoración más rica, sobre todo en cantidad, ya que en calidad está dentro de la tónica general de ellos, si exceptuamos el asa que es, a nuestro entender, de las más bellas hasta ahora aparecidas". Estes carauterístiques faen que l'autor camiente que'l xarru ha inxertase dientru del grupu IV de la tipoloxía afitada pol profesor Palol, perteneciente al taller lleonés.

<sup>8</sup> M.I. Loring, *Cantabria en la Alta Edad Media: organización eclesiástica y relaciones sociales*. (Madrid 1987), pxs. 118-126. / P.Palol, *Bronces hispano-visigodos de origen mediterráneo. Jarritos y patenas litúrgicas*. (Barcelona 1950); "Bronces litúrgicos hispanovisigodos y sus perduraciones", en *Homenaje al profesor C. de Merqelina*. (Murcia, 1961). [.] Frente a les tesis de Palol d'atribuyir a los bronce topaos n'Asturies a un taller lleonés, que trabayaría dende'l sieglu VII hasta'l 711, por contra a la mayoría los talleres hispanos que lo farien dende'l VII al XII, tán les tesis de Manzanares, pal que los bronce topaos n'Asturies correspuenderien a un taller asturianu, que trabayaría hasta feches más serondes, siendo, poro, atribuyibles a la dómina del reinu asturianu: J.Manzanares, "Bronces prerrománicos de tipo visigodo en Asturias: jarros y patenas", *Boletín de la Comisión Provincial de Monumentos*, n.2, 1959. [.] Pa rematar, D.Santos: "De la Asturias sueva y visigoda", *Asturiensia Medievalia*, 3 (Uviéu 1979), px. 42, camienta que'l dichu taller pudiere tar asitiáu nos Campos Góticos.

<sup>9</sup> M.I. Loring, op.cit., px. 124.

<sup>10</sup> Asina, M.I.Loring, op.cit., pxs. 123-124, plantea una presencia efeutiva visigoda dende'l reináu de Leovixildu, en Cantabria y l'oriente asturianu, que traxo apareyao l'adientramientu del cristianismu nestes fasteres, nun fenómenu qu'aniciaría nel sieglu VI esposigando más llueu.[.] D'otru llau Van der Eyden Cenuí camienta que la presencia d'estos bronce ha rellacionase cola inmigración hispanovisigoda d'a partir del sieglu VIII.

<sup>11</sup> Asitiando xeográficamente los afayos d'estos xarros llitúrxicos n'Asturies atopamos dos fasteres estremaes; asina, la mayor parte d'ellos atópense na fastera oriental, noyu d'aniciu del reinu asturianu (tres en Cangues d'Onís y unu en Pandévanes, Piloña). Sólo se toparon dos en fasteres averaes a los cordales centro occidentales asturianos, unu'l conseñáu equí y otru en Llindes (Quirós), dambos nes llendes de los puertos que comuniquen coi sur del cordal. D'esta miente, magar bien los primeros podríen rellacionase con esa población que Loring constata pa Cantabria yá nel sieglu VI, los dos caberos paecen tar más arreyaos a la población visigodo que busca allugu nos montes asturianos llueu de los acontecimientos del sieglu VIII.



<sup>12</sup> J.A.Gutiérrez González, op.cit, px. 35

<sup>13</sup> Ye perbién conociu'l lentu ritmu d'evolución de les mentalidaes y creyencies en rellación colos cambeos sociales y económicos polo que podemos suponer, teniendo en cuenta la perescasa romanización d'una gran parte del territoriu astur y la seronda cristianización de los primeros siglos medievales, dalguna mena de pervivencia de cultos paganos. Comu exemplu de pervivencies romanes asimilaes pol cristianismu, v. F.J.Fernández Conde-M.C Santos del Valle, "Toponimia y tradiciones del Monsacro", *Lletres Asturianas* 23. (Uviéu 1987), pxs. 99-102.

<sup>14</sup> F.J.Fernández Conde, "La religiosidad popular asturiana", *Enciclopedia Temática Asturiana*, vol. 8, (Xixón 1981), pxs. 99-102.

<sup>15</sup> X.L.García Arias, "De toponimia tebergana (III): Les depresiones, cavidaes y lo llano", *Lletres Asturianas* 34, px. 57. La referencia a la fonte ufiertómosla un vecín de San Salvador, Raúl Alvarez Iglesias, qu'atribuyía l'aniciu del topónimu a la esistencia, abenayá, d'un ermitañu allugáu nuna cueva averada a la fonte.

<sup>16</sup> F.J. Fernández Conde, "La Iglesia en el reino astur-leonés", en *Historia de la Iglesia en España*, vol II, 1 (Madrid 1982). No que se refier a esti asuntu, en M.A. de Blas Fernández-Tresguerres, op.cit., px. 202, rescámplase'l calter simbólicu y trescendente de les pintures de los abrigos cercanos: "La topografía, lo rebuscado del lugar y su posición estratégica hacen de los abrigos de Fresnéu un espacio poco común, un enclave en el que se comunican acontecimientos que trascienden verosímelmente lo cotidiano y que nos hacen pensar en un texto, cuya misión fuera la de fijar y transmitir los mitos fundamentales de una sociedad primitiva, en un lenguaje capaz de superar la linealidad de la narración oral".

<sup>17</sup> A.C.Floriano Cumbreño, *Colección Diplomática del Monasterio de Belmonte*, (Uviéu 1960), doc.n<sup>o</sup> 54, pxs.170-171.

<sup>18</sup> El fechu de que seya ésta la primer conseña que tenemos de la "uilla" nun quier dicir, evidentemente, que se correspuenda col momentu precisu de la so apaición, pero ye'l puntu del que habremos partir, por ser la primer seguranza que tenemos de la so esistencia.

<sup>19</sup> Aguadé Nieto, "Transformaciones del poblamiento rural de Asturias durante la Alta Edad Media: la villa". *De la sociedad arcaica a la sociedad campesina en la Asturias medieval*, (Madrid 1988) / I.Torrente Fernández, op.cit.

<sup>20</sup> J.M.González y Fernández Vallés, *Asturias protohistórica. Historia de Asturias*, vol.II, px. 206.

<sup>21</sup> Xunto coles diches rellaciones ente asitiamientos castreños y el so posterior aprovechamientu por construcciones relixoses cristianes, interpretaes bien de veces na llinia de lo yá dicho de cristianización de llugares paganos, taríen tamién les calteníes ente aquellos y les referencies tradicionales a la esistencia de tesoros y sucedíos so los

"moros", presentes toes elles comu viemos nel espaciu conseñáu. Sol conxuntu de significaciones del topónimu "castru" y los sos derivaos, v. X.Ll.García Arias, "De toponimia tebergana.(XI). La vivienda humana". en *Lletres Asturianas* 33, pxs. 113-114; l'autor amuesa comu n'ocasiones el términu nun tien por que faer referencia necesariamente a una estructura d'hábitat antiguu.

<sup>22</sup> Comu yá tuvo apuntauo dalguna vez J.M.González en cuantes a dellos asitiamientos castreños n'altura: J.M.González y Fernández-Vallés, *Antiguos pobladores de Asturias*. Protohistoria. (Xixón 1976).

<sup>23</sup> J.Uriá Riu, "Las campañas de Hixém I contra Asturias (794-795) y su probable geografía" en *Estudios sobre la Baja Edad Media Asturiana*. (Xixón 1979) (reed.). /C.Sánchez Albornoz, "Una vía romana en Asturias. La Vía de La Mesa y Lutos", en *Orígenes de la Nación Española. Estudios críticos sobre la historia del Reino de Asturias*. IDEA (Uviéu 1972). / J.L.García Fernández (et al.) *El Camino Real del Puerto de La Mesa*. (Uviéu 1976).

<sup>24</sup> J.Uriá Riu, op.cit., px.97.

<sup>25</sup> L'otru camín, del que yá falamos, empobinaba pa La Mesa pel mesmu valle de Valdesampedru, asitiáu más al norte.

<sup>26</sup> La pervivencia del términu "rio de Camino" podríamos topala güei nel topónimu *Reifuechas*, onde posiblemente la partícula inicial "Rei" haya que rellacionala con el "rio" de la documentación, del mesmu mou que se caltién nel topónimu *La Braña'l Riu*.

<sup>27</sup> La primer noticia documental de La Foceicha apaez precisamente nesti documentu, onde se conseña comu llende. En cuantes a San Salvador d'Alesga, apaez conseñao en 1122 comu "uilla Elesgam", en documentos del monesteriu de Corneana: A.C.Floriano Cumbreño, *Colección de fuentes para la Historia de Asturias. El Monasterio de Cornellana*. Uviéu, 3ª ed.,px.191. Pa más información so la cronoloxía del poblamientu nel territoriu de Teberga v. A.Fernández Suárez, *Teverga, un concejo de la montaña asturiana en la Edad Media*. (Uviéu 1992).

<sup>28</sup> Asina en San Cloyo, dientru la "uilla" de Maxa apaez comu muñón "... ad illam cruce", calteniéndose güei'l topónimu en *La Güerta la Cruz*; aseñálense tamién comu muñones "petreficxos": M.Fernández Mier, op.cit. Del mesmu mou, na parroquia de Llatores, y nes llendes de les "uillae" de Llatores, Ayones y Llagú apaez el topónimu "La Cruz" nel regueru qu'estrema los términos de Llatores y Llagú, mui cerca tamién de la llende d'estos con Ayones: G.A. Alonso Alonso, "Santu Tomás de Llatores. Una parroquia del alfoz ovetense durante la Edad Media. Estructura del poblamiento y morfología agraria", (trabayu d'investigación de los cursos de doctoráu 1990-92, inéditu).

<sup>29</sup> C.Estepa, *El nacimiento de León y Castilla (siglos VIII-IX)*. *Historia de Castilla y León*. 3. Valladolid 1985, px.39.

<sup>30</sup> C.Estepa, op.cit., px. 39.

<sup>31</sup> So la importancia del "valle" comu elementu d'organización territorial v.C.Díez Herrera, *La formación de la sociedad feudal en Cantabria* (Santander 1990), pxs. 17-77. Igualmente, pal País Vascu, M.Achúcarro Larrañaga, "La tierra de Guipúzcoa y sus "valles": su incorporación al reino de Castilla" en *La España medieval*, IV, T.I. (1984). No que se refer a Asturias, nun son muchos los estudios al respetive; sabemos del funcionamientu d'un pequueñu "valle" cerca d'Uviéu, el de Valdesancloyo, estudiáu apocayá por M.Fernández Mier, en *Poblamiento y hábitat en la Edad Media asturiana. El ejemplo de una parroquia rural ovetense: San Cloyo*, trabayu d'investigación del cursu de doctoráu 1990-92 (ensin asoleyar). Ta igualmente en marcha un trabayu d'investigación sol territoriu de Pravia, lleváu alantre por G.A. Alonso Alonso, onde s'afita tamién la importancia del "valle" comu organizador territorial hasta'l sieglu XIII. Queremos agradecer al autor les munches conversaciones caltenies al respetu, que foron pa nós de muncha ayuda.

<sup>32</sup> Nun podemos escaecer tampocu lo dicho primero en rellación a la presencia d'una riestra topónimos indicadores del asitiamentu d'una estructura castreña cerca de Presorias, que mos pue llevar a camentar na rellación ente los dos núcleos y del sen que pue tener la reorganización de la que tamos falando.

<sup>33</sup> J.García Fernández, *Sociedad y organización tradicional del espacio en Asturias*, (Xixón 1980), pxs. 64-65.

<sup>34</sup> I.Torrente Fernández, op.cit., pxs. 79-80.

<sup>35</sup> J.Ortega Valcárcel, *La Cantabria rural: sobre La Montaña*, (Santander 1987), pxs. 32-36, considera al "solar" comu herederu de la "domum" en cuantes que la sucede a la hora d'identificar la unidá social. El significáu de "quintana" rellaciónalu cola idea de partíes ("quiñón", "quinta"...), de la heredá patrimonial. Son entós términos toos ellos qu'aseñalen una dixebrá interna en grupos domésticos menores, n'esplotaciones familiares de les que'l conxuntu ye la "uilla".

<sup>36</sup> Hai además una tradición oral nel pueblu de Fresnéu qu'asitia al despobláu no que ye gūei un prau qu'atiesta colos citaos anteriormente: *La Bronal*.

<sup>37</sup> *La Corrada Grande* refierse a un espaciu zarráu, dixebráu, mentes qu'*El Pibidal* ye un semilleru.

<sup>38</sup> X.Ll.García Arias, "De toponimia tebergana (XI): La vivienda humana", *Lletres Asturianas* 33. (Uviéu 1989), px.116.

<sup>39</sup> Archivu de la Xunta Administrativa de La Foceicha, año 1552. La prospección del campu nun facilitó dengún testigu material visible al respetive, aunque la esistencia d'un xerrapu no cimero'l prau indican un posible asitiamentu de la construcción fortificada. Lo más significatible del llugar ye'l so asitiamentu estratéxicu en cuantes a les vías de comunicación mencionaes, la so comunicación visual direuta col castiellu d'Alesga y con gran parte del conxuntu del valle

de Valdesampedru. Pa más información so esti asitiamientu, v. E.Alvargonzález Tremols-M.Aurora Casero Torre, "Fortificaciones medievales de Teberga", en *III Congreso de Arqueología Medieval Española*. (Uviéu 1992), px. 228.

<sup>40</sup> J.L.Avello Álvarez, *Las torres señoriales de la Baja Edad Media Asturiana* (León 1991). Nel so estudiu destaca'l calter defensivu del espaciu agropecuariu que tenien munches de les torres baxomedievales que s'asitiaben nos alrodios de los pueblos. Ún de los munchos exemplos que podien ufiertase ye'l de la torre de Banduxu, asitiada dientru'l nucléu d'esti pueblu que ye mui posible que respueda a les mesmes carauterístiques. La esistencia, dientru l'espaciu de Quintana, del llugar denomáu *La Capilla*, cerca d'*El Prau la Torre*, pue facemos camentar nuna pequeña construcción relixosa xunida a la torre.

<sup>41</sup> J.L.Avello Álvarez, "El jarro hispano-visigodo...", fala de la esistencia de tumbes de lláscares cerca de San Vicente, descubiertes por unos vecinos de Fresnéu al trabayar nes tierres.

<sup>42</sup> A.C.Floriano Cumbreño. op. cit., pax. 191. Esta versión del documentu ufre dellos tracamundios xeográficos, al asitiar cuatro monesterios xunto a la "uilla" d'Alesga y el castiellu de San Pedru en Valdesantibanes, cuandu en realidá sólo Bárzana s'asitia nesi valle. Otra versión del mesmu documentu, en F.J.Fernández Conde, *La Iglesia de Asturias en la Alta Edad Media*, (Uviéu 1972), pxs. 178-182. Nesti casu, les referencies xeográfiques especificaes nel documentu son más precisas, asitiando les dixebraes faciendes nos sos valles correspondientes y denomando a estos centros relixosos "ecclesiae" y non "monasterios":

"...In Tebrega in valle de Sancto Iohanne Varzena, in Carzana Texera, quantum ibi habemus tam de parte parentum quam etiam de nostra adquisitione; in valle Sancti Petri ecclesiam Sancte Eulalie de Torze, Sanctum Christoforum de Cunia, ecclesiam Sancte Vicentii, eclessiam Sancti Iusti de Pramaro cum omnibus adjuntionibus suis, Elesga, castellum Sancti Petri cum omnibus villis et hereditatibus suis..."

<sup>43</sup> M.I.Loring, *Cantabria en la Alta Edad Media...*, px. 352.

<sup>44</sup> M.I. Loring, op. cit., px.357.

<sup>45</sup> J.García Sahagún, *La organización del espacio agrario en La Liébana durante la Edad Media*, (Santander 1986), pxs. 35-36.

<sup>46</sup> X.Ll.García Arias, "De toponimia tebergana (III). Fitotoponimia", *BIDEA* nº 92 (Uviéu 1977), px.145.

<sup>47</sup> Asina, la espresión "terras domitas etiam pro dominare" quiciabes faga referencia a les carauterístiques que tenien les eries (cortinales en Teberga) en dómina medieval: éstos, entá siendo espacios acotaos, nun tán nin muncho menos trabayaes güei, de mou talu que tienen estayes dexaes a rozu o mata, siendo entós perposible que la dicha fórmula medieval fale de la dixebra ente les eries trabayaes y les arizales. Sol

calter de les eries n'época medieval, afonda F.J.Fernández Conde, *El Señorío del Cabildo de Oviedo. Estructuras agrarias de Asturias en el tardo medieval* (n'imprenta). Igualmente M.Fernández Mier, op. cit. (ensin asoleyar)

<sup>48</sup> Archivu de la Junta Administrativa de La Foceicha, 1552. Copia mecanografiada con munchos errores de trescripción, debió a lo muncho abegoso de la llectura d'un documentu orixinal, non conserváu güei. Procedióse a la identificación del topónimu Goronal por *La Bronal* de güei, pudiendo responder les diferencies a estes cuestiones.

<sup>49</sup> *Gran Enciclopedia de Cantabria*, T.II. (Cantabria 1985), voz "Borona": "Pan de maíz. En Pas suena "brona". Hasta el siglo XVII, en que se extendió en Cantabria el cultivo de esta gramínea, recibía tal nombre el panizo o mijo de verano, de quien lo tomó el maíz, al sustituir su cultivo...". N'efeutu, (Idem., voz "Mijo"), en Cantabria'l términu "boronal" refierse a un llugar semáu de borona (miyu). Esti cereal de primavera, col nome de borona en delles comarques cántabres, acollechóse xunto cola escanda, conseñándose yá la so producción nel *Libro de las Behetrías*. Nel casu gallegu la suplantación de dambos cultivos cincará incluso al propiu nome que recibirá'l maíz, conoció elli comu "millo": *Gran Enciclopedia Gallega*, T.XXI (Xixón 1974), voz "Millo": "...El millo *miudo* es el nombre con el que se designa en Galicia el *Panicum miliaceum* L., antes conocido como *millo*, pero a raíz de la introducción del maíz, vegetal que le sustituyó, y para distinguir uno del otro, se modificaron los nombres, quedando el del *millo miudo*, *millo dos páxaros* y *paínzo* para el *Panicum miliaceum* y el de *millo* para el *maíz*, *Zea maris*".

<sup>50</sup> J.García Fernández, op.cit., px. 95.

<sup>51</sup> *Ordaliega*, del llatín "hordeum", "cebada". V. S.Aguadé Nieto, *De la sociedad arcaica a la sociedad campesina en la Asturias Medieval*, Serviciu de Publicaciones de la Universidá d'Alcalá d'Henares, (Madrid 1988), px.159.

<sup>52</sup> So les carauterístiques y funcionamientu de los cortinales de Teberga v. B.Álvarez Menéndez-J.M.Fernández Hevia-M.Fernández Mier-M.J.López Calvo, "Espacio y propiedad en un territorio de montaña: La Tierra del Privilexu (Teberga)", *BIDEA*, n.133, 1990, pxs. 148-152.

<sup>53</sup> Ye dicir que, magar estos topónimos puean tener aniciu medieval, el fechu de que l'actividá ganadera continuara desendolcándose a lo llargo'l tiempu fai que pudieran surdir na Edá Moderna.

<sup>54</sup> Sol aprovechamientu d'estos puertos n'época moderna v. B.Álvarez Menéndez-J.M. Fernández Hevia- M.Fernández Mier-M.J.López Calvo, op. cit., pxs. 167-181.

<sup>55</sup> A.C.Floriano Cumbreño, *El monasterio de Cornellana...*, op.cit., px.11 y ss.

- <sup>56</sup> A.C.Floriano Cumbreño, *Colección diplomática...*, op.cit., px.194. Sol llinaxe de Petrus Adefonsi, refundador del monesteriu de Balmonte v. Idem, px.303, ss. / En X.Ll.García Arias, "De toponimia tebergana (X). Hidrotoponimia", *Lletres Asturianas* 30 (Uviéu 1988), pxs. 109-110. Les afinidaes cronolóxiques y toponimiques (reducción de los topónimos "Quintaniela", "Camino" y "Font Trasmiro") llevaron al autor a identificar, con dalguna rocea, la dicha villa del documentu de 1164 cola asitiada nel términu de Presorias, documentada ya en 1162.
- <sup>57</sup> Pa más información so l'actitú de la relaeza coles instituciones eclesiástiques en cuestión de donaciones, v. F.J.Fernández Conde, "El medievo asturiano (siglos X-XIII)", *Historia de Asturias IV* (Salinas 1978), pxs.230-231.
- <sup>58</sup> IDEA, Archivu de Valdecarzana, caixa 3, lleg.21.
- <sup>59</sup> So la crisis baxomedieval y el surdimientu de los despoblaos, v.: E. García García, "La crisis bajomedieval en Asturias", *Historia de Asturias II. La época medieval (La Nueva España, Uviéu 1990)*.
- <sup>60</sup> Archivu de les Xuntes Alministrtives de Parmu y La Foceicha.
- <sup>61</sup> La forma d'esplotación d'esti espaciu comu pastos, n'época moderna, en B.Álvarez Menéndez (et al.), op. cit., px.157-159.
- <sup>62</sup> M.Cuartas Rivero na so obra *Oviedo y el Principado de Asturias a fines de la Edad Media* (Uviéu 1983) fala d'un documentu del Rexistru Xeneral del Sellu, con data de 1550, onde los vecinos de Parmu se quexen de que tando en pacífica posesión de pastiar col so ganáu nos términos de Presorias y otros, estos yeren daos n'arriendu a oveyeros y pastores estranxeros.

**abstract**

### ***Microspatial Analysis of a lower medieval uninhabited place***

*This article is an historical study of a medieval uninhabited place (the town of Quintaniella, Presorias, in the Municipality of Teberga).*